

«СОГЛАСОВАН»
Председатель Комитета образования
администрации Бокситогорского
Муниципального района
Ленинградской области




2023г.
Е.В. Гречнёвкина

«СОГЛАСОВАН»
Начальник ОГИБДД ОВД по
Бокситогорскому району
Ленинградской области

А.И. Лукичев

«УТВЕРЖДЁН»
Заведующий МБДОУ «ДСМ№8 КВ
г.Бокситогорска»

« 31 » августа 2023г.



ПАСПОРТ

дорожной безопасности

Муниципального бюджетного дошкольного образовательного учреждения

«Детский сад №8 комбинированного вида города Бокситогорска»

(наименование образовательного учреждения)

2023

Общие сведения

Муниципальное бюджетное дошкольное образовательное учреждение
«Детский сад №8 комбинированного вида города Бокситогорска»

(полное наименование образовательного учреждения)

Юридический адрес: 187650, Ленинградская область, г.Бокситогорск,
ул.Павлова, д.17а

Фактический адрес: 187650, Ленинградская область, г.Бокситогорск,
ул.Павлова, д.17а

Руководители образовательного учреждения:

Заведующий: Иванова Марина Сергеевна (8-813-66)2-89-84

(фамилия, имя, отчество)

(телефон)

Заместитель заведующего по воспитательной работе

Зайцева Мария Николаевна (8-813-66)2-89-84

(фамилия, имя, отчество)

(телефон)

Ведущий специалист Комитета образования администрации Бокситогорского
муниципального района Ленинградской области

(должность)

Гречнёвкина Елизавета Валерьевна (881366)-2-12-32

(фамилия, имя, отчество)

(телефон)

Ответственные от ОГИБДД ОМВД России по Бокситогорскому району
Ленинградской области

Старший лейтенант полиции, старший инспектор ОГИБДД ОМВД России по
Бокситогорскому району Ленинградской области

(должность)

Афанасьев Александр Борисович 8-906 273 69 12

(фамилия, имя, отчество)

(телефон)

Ответственные работники

за мероприятия по профилактике

детского травматизма

заместитель заведующего по воспитательной работе

(должность)

Зайцева Мария Николаевна

(фамилия, имя, отчество)

(8-813-66)2-89-84

(телефон)

Руководитель или ответственный
работник дорожно-эксплуатационной
организации, осуществляющей
содержание улично-дорожной
сети (УДС)*

заместитель председателя комитета ЖКХ
Ходина Наталья Петровна 8(81366)2-47-38
(фамилия, имя, отчество) (телефон)

Руководитель или ответственный
работник дорожно-эксплуатационной
организации, осуществляющей
содержание технических средств
организации дорожного
движения (ТСОДД)*

заместитель председателя комитета ЖКХ
Ходина Наталья Петровна 8(81366)2-47-38
(фамилия, имя, отчество) (телефон)

Количество учащихся 140

Наличие уголка по БДД не имеется
(если имеется, указать место расположения)

Наличие класса по БДД не имеется
(если имеется, указать место расположения)

Наличие автогородка (площадки) по БДД нет

Наличие автобуса в образовательном учреждении нет
(при наличии автобуса)

Владелец автобуса нет
(образовательное учреждение, муниципальное образование и др.)

Время работы образовательного учреждения:

Понедельник – пятница: 7.00 – 19.00

Суббота, воскресенье - выходной

Телефоны оперативных служб:

МЧС (пожарная часть) – 101, 112

Дежурная часть полиции – 102, 213-02, 213-21

Скорая- 103,112, 4-19-55

Газовая -2-45-78

* Дорожно-эксплуатационные организации, осуществляющие содержание УДС и ТСОДД, несут ответственность в соответствии с законодательством Российской Федерации (Федеральный закон «О безопасности дорожного движения» от 10 декабря 1995 г. № 196-ФЗ, Кодекс Российской Федерации об административных правонарушениях, Гражданский кодекс Российской Федерации).

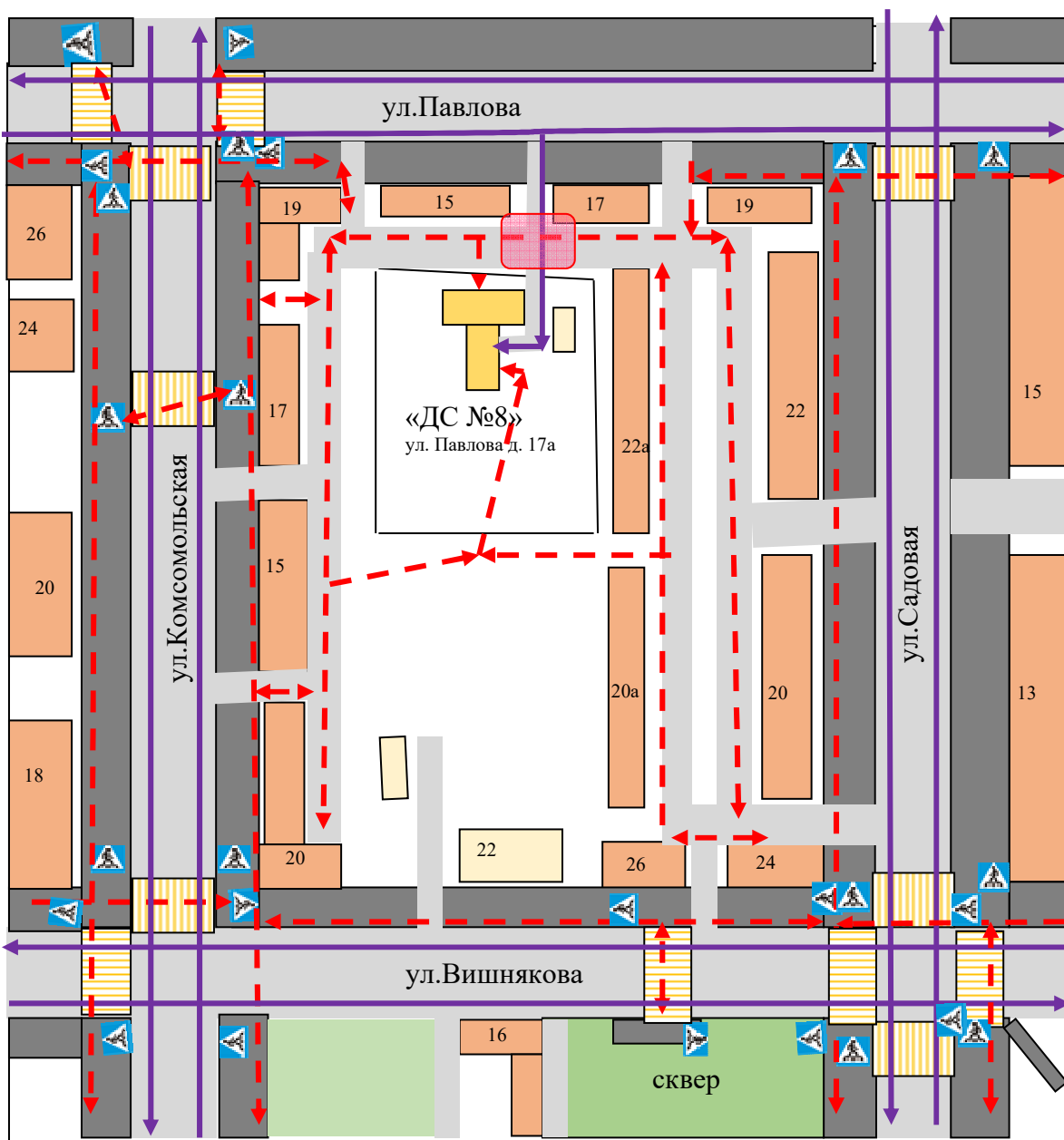
Содержание


I. План-схемы образовательного учреждения.


1. Район расположения образовательного учреждения, пути движения транспортных средств и детей (обучающихся, воспитанников).
2. Маршруты движения организованных групп детей от образовательного учреждения к стадиону, парку или спортивно-оздоровительному комплексу.
3. Пути движения транспортных средств к местам разгрузки/погрузки и рекомендуемые безопасные пути передвижения детей по территории образовательного учреждения.


1. План-схема образовательного учреждения

1. Район расположения образовательного учреждения, пути движения транспортных средств и детей (обучающихся, воспитанников)




 - жилая застройка

 - тротуар

 - проезжая часть

 - пешеходные переходы

 - движение транспортных средств

 - движение детей в(из) образовательной организации

 - опасные участки

Пояснения к план-схеме района расположения образовательного учреждения

Район расположения МБДОУ «Детский сад №8 комбинированного вида города Бокситогорска» находится во дворе жилого массива, определяется группой жилых домов, здания института и улично-дорожной сетью, центром, которого является непосредственно образовательное учреждение;

Территория, указанная на схеме, включает:

образовательное учреждение;

жилые дома, в которых проживает большая часть детей (воспитанников) данного образовательного учреждения;

автомобильные дороги и тротуары за пределами здания ДОУ.

На схеме обозначены:

расположение жилых домов, зданий и сооружений;

сеть автомобильных дорог;

пути движения транспортных средств;

пути движения детей (обучающихся, воспитанников) в/из образовательного учреждения;

уличные пешеходные переходы;

названия улиц и нумерация домов.

Схема необходима для общего представления о районе расположения образовательного учреждения.

Пояснения к схеме маршрутов движения организованных групп детей от МБДОУ «ДС№8» к стадиону, школам, ДЮСШ, ДК, Молодежному центру, Библиотеке и МЧС.

На схеме района расположения образовательного учреждения указаны безопасные маршруты движения детей от образовательного учреждения » к стадиону, школам, ДЮСШ, ДК, Молодежному центру, Библиотеке и МЧС.

Территория, указанная на схеме, включает:

образовательное учреждение;

вне территории образовательного учреждения:

- стадион, на котором могут проводиться занятия по физической культуре;
- ДЮСШ, где проводятся соревнования между ДОУ города;
- Дворец культуры (ДК), в котором проходят спектакли и экскурсии в музей;
- Молодежный центр, где организуются развлечения с детьми;
- Библиотека, где проводятся занятия познавательного цикла;
- МЧС, где организуются экскурсии для детей;

жилые дома, в которых проживает большая часть детей данного образовательного учреждения;

дороги.

На схеме обозначены:

расположение жилых домов, зданий и сооружений;

сеть автомобильных дорог;

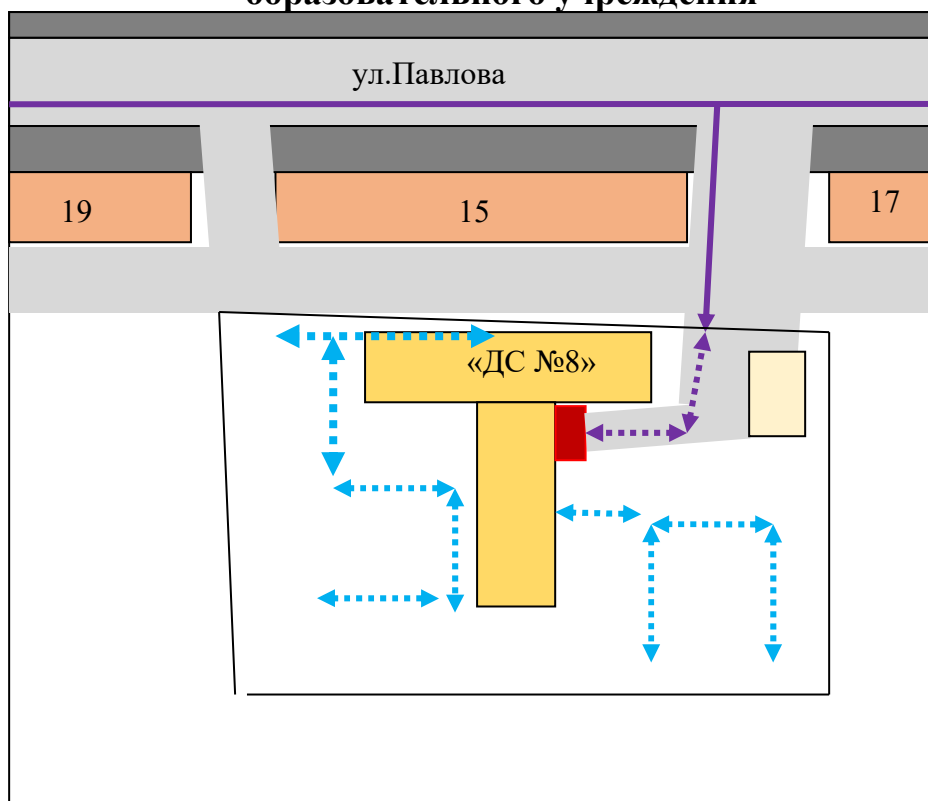
пути движения транспортных средств;

пути движения детей (обучающихся, воспитанников) в/из образовательного учреждения;

названия улиц и нумерация домов.

Эти схемы должны использоваться преподавательским составом при организации движения групп детей к местам проведения занятий вне территории образовательного учреждения.

3. Пути движения транспортных средств к местам разгрузки/погрузки и рекомендуемые безопасные пути передвижения детей по территории образовательного учреждения



Въезд выезд транспортных средств



Движение грузовых транспортных средств по территории ОУ



Движение детей на территории ОУ



Место разгрузки и погрузки

Пояснения к схеме пути движения транспортных средств к местам разгрузки/погрузки и рекомендуемые безопасные пути передвижения детей по территории образовательного учреждения

На схеме указывается примерная траектория движения транспортных средств на территории образовательного учреждения, в том числе места погрузки/разгрузки, а также безопасный маршрут движения детей во время погрузочно-разгрузочных работ.

В целях обеспечения безопасного движения детей по территории образовательного учреждения необходимо исключить пересечения путей движения детей и путей движения транспортных средств.

